

Tutoriel pour se rendre au départ des randonnées du RCMF

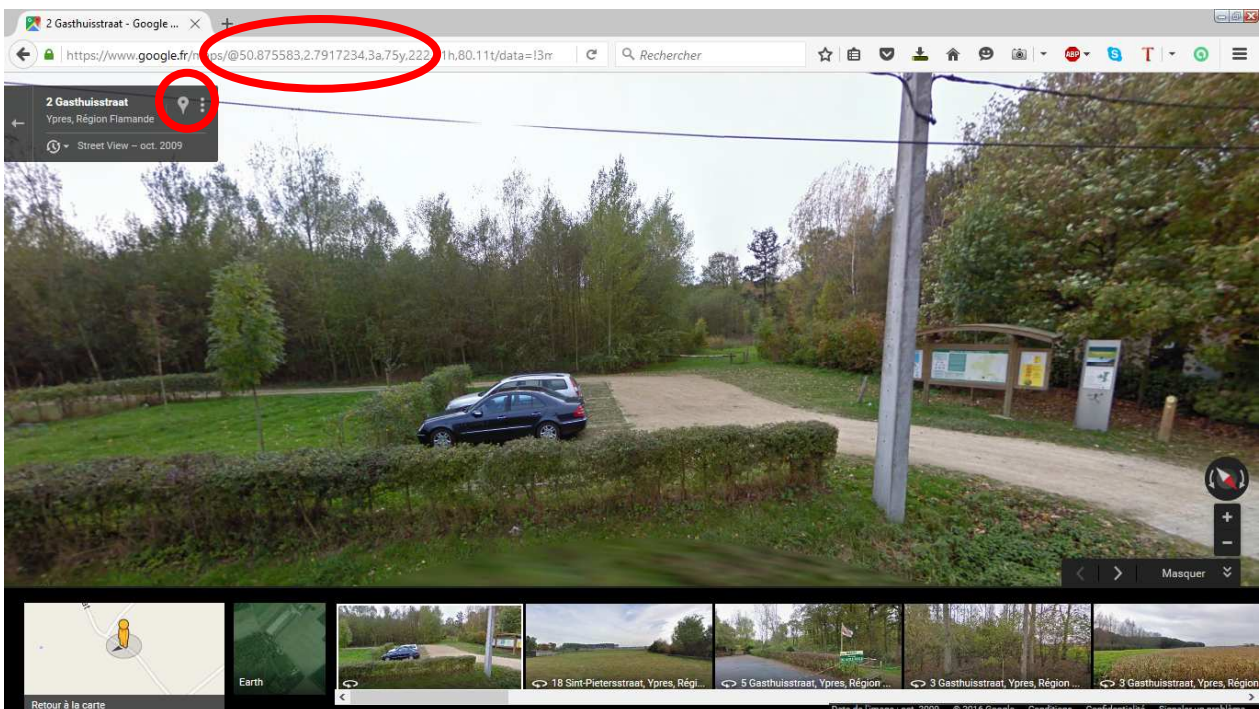
A l'usage de ceux qui croient connaître le point de départ, ceux qui n'arrivent pas à l'heure en faisant attendre le reste du groupe ou ceux qui n'arrivent pas du tout.

Il faut bien sûr préparer son itinéraire avant le départ car une fois perdu sur le terrain, l'usage du programme en version papier ne sera pas très utile.

Depuis son ordinateur, connecté à Internet, on ouvre le programme en version numérique et il suffit de cliquer sur le lien présent en fin de descriptif de chaque randonnée.

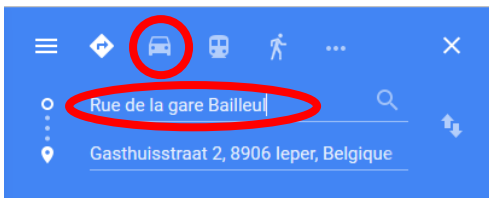
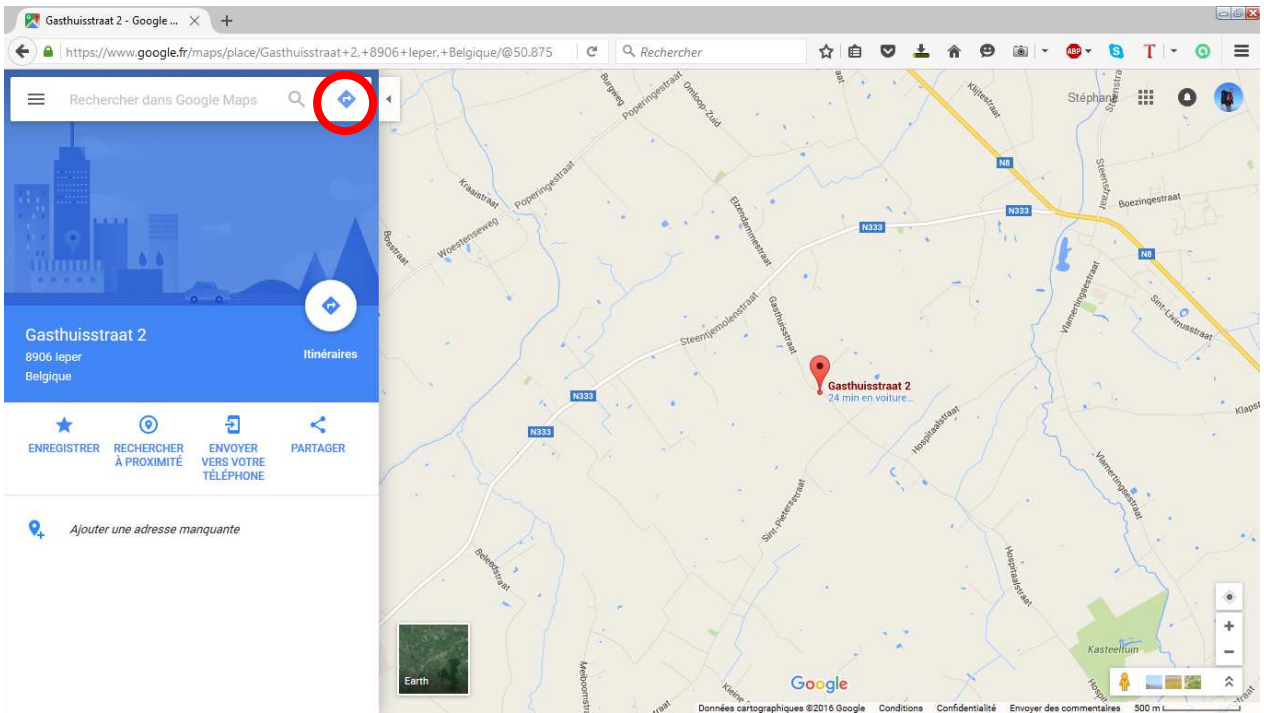
Date	Distance - Organisateur	Description	Lien	Icone
04	12 kms - Danièle	Houtkerque - Rdv à 8h30 à Bailleul ou sur place à 9h00. Une demi-journée de randonnée aux quatre coins de la campagne flamande. (http://goo.gl/K4gckF)	http://goo.gl/K4gckF	
07	15 kms - Laurent	Gonnehem - Rdv à 8h15 à Bailleul ou sur place à 9h00. Une randonnée de la matinée dans la campagne artésienne. (http://goo.gl/QBHfZb)	http://goo.gl/QBHfZb	
11	12 kms - Anny	Lestrem - Rdv à 8h25 à Bailleul ou sur place à 9h00. Une demi-journée de randonnée sur le circuit des chapelles et calvaires. (http://goo.gl/hZa4SM)	http://goo.gl/hZa4SM	
14	15 kms - Michel	Oudezele - Rdv à 8h30 à Bailleul ou sur place à 9h00. Une matinée de randonnée au pied du géant des Flandres. (http://goo.gl/nnEcwn)	http://goo.gl/nnEcwn	
18	12 kms - Stéphane	Elverdinge (B) - Rdv à 8h20 à Bailleul ou sur place à 9h00. Une petite randonnée dans les bois et la campagne flamande. (http://goo.gl/zptiw4)	http://goo.gl/zptiw4	
21	15 kms - Laurent	Ploegsteert (B) - Rdv à 8h30 à Bailleul ou sur place à 9h00. Une matinée sur les champs de bataille de 14/18. (http://goo.gl/Y8fqRg)	http://goo.gl/Y8fqRg	
25	12 kms - Th.-Marie	Bavinchove - Rdv à 8h25 à Bailleul ou sur place à 9h00. Une matinée de randonnée au pied du Mont-Cassel. (http://goo.gl/WmZOsn)	http://goo.gl/WmZOsn	
28	15 kms - Anny	Genech - Rdv à 8h10 à Bailleul ou sur place à 9h00. Une randonnée de la matinée aux limites de la Pèvéle et du Mélançois. (http://goo.gl/9vcliZ)	http://goo.gl/9vcliZ	

Votre navigateur Internet va alors afficher une vue du parking ou du lieu de rendez-vous et vous pouvez relever les coordonnées GPS dans la barre d'adresse en haut. (50.875583,2.7917234)



Vous pouvez aussi cliquer sur l'icône de position à droite de l'adresse pour retrouver le point de départ sur une carte.

Cliquez ensuite sur l'icône Itinéraire et saisissez votre point de départ dans la première ligne du nouveau cadre bleu puis cliquez sur la voiture.



Vous aurez alors accès aux différents itinéraires proposés, avec kilométrage et temps de trajet, que vous pouvez imprimer en totalité ou en partie pour retrouver facilement le point de départ.

